



MUNICIPIO DE VILLAGRAN, GTO

RELACION DE BIENES MUEBLES E INMUEBLES

CORRESPONDIENTE DEL 1 DE OCTUBRE AL 31 DE DICIEMBRE DEL 2023

Código	Descripción del Bien Mueble	Valor en libros
TOTAL		44,839.00

441301704	2 COMPUTADORAS ESCRITORIO DELL	33,640.00
443500245	1 IMPRESORA MULTIFUNCIONAL BROTHER	6,549.00
446300193	1 ESCALERA TIJERA CUPRUM	4,650.00

2



C. CARMEN DE LOURDES MIRANDA VARGAS
SINDICO MUNICIPAL



LIC. JESUS EDUARDO ALANÍS MOSQUEDA
TESORERO MUNICIPAL



MUNICIPIO DE VILLAGRAN, GTO.
RELACIÓN DE BIENES ARQUEOLÓGICOS, ARTÍSTICOS E HISTÓRICOS
DEL 01 DE OCTUBRE AL 31 DE DICIEMBRE DE 2023

Descripción del Bien	Tipo de Bien	Clasificación del Bien	Importe
NO APLICA			0.00
			0.00
			0.00
			0.00
			0.00
			0.00
			0.00
			0.00
			0.00
			0.00
			0.00
			0.00
			0.00
			0.00
			0.00
TOTAL			0.00


C. CARMEN DE LOURDES MIRANDA VARGAS
SINDICO MUNICIPAL


LIC. JESUS EDUARDO ALANÍS MOSQUEDA
TESORERO MUNICIPAL



MUNICIPIO DE VILLAGRAN, GTO.
RELACIÓN DE BIENES INMUEBLES QUE COMPONEN EL PATRIMONIO
DEL 01 DE OCTUBRE AL 31 DE DICIEMBRE DE 2023

Código	Descripción del Bien Inmueble	Valor en libros
TOTAL		65,988,891.39
1	Terreno el cual consta de 3-21-22.37 tres hectáreas, veintiun areas, veintidos punto treinta y siete centiareas ubicado en el ejido el Caracol Relleno Sanitario	170,000.00
2	Terreno perteneciente al Ejido de Cortazar, Gto. 04-00-00 Hectáreas. Areas verdes canchas usos multiples Ejido Villa de Cortazar Parcela 71 Z-1 P 1/1	540,000.00
3	Terreno Urbano Donacion Calle Cuauhtemoc Sur s/n, esquina con Carre. Rastro Municipal	0
4	Superficie de 15.633 metros cuadrados ubicada al norte de Villagrán, lindando con la cancha municipal Ubicado al lado Norte de la Población de Villagrán, Gto. Municipio de Villagran Areas Verdes	0
5	3 Lotes de Terreno Urbanos Donacion (Lote 1,21 y 26) JUMAPAV Villagrán, Gto.	0
6	Terreno Urbano ubicado al noroeste de la Ciudad de Vilagrán, Gto., JUMAPAV	0
7	Un pozo con 180 m. Profundidad, Ubicado en el	0

1
2
3
4
5
6
7
8
9
10
11
12
13
14
15
16
17
18
19
20
21
22
23
24
25
26
27
28
29
30
31
32
33
34
35
36
37
38
39
40
41
42
43
44
45
46
47
48
49
50
51
52
53
54
55
56
57
58
59
60
61
62
63
64
65
66
67
68
69
70
71
72
73
74
75
76
77
78
79
80
81
82
83
84
85
86
87
88
89
90
91
92
93
94
95
96
97
98
99
100

[The body of the document contains extremely faint and illegible text, likely bleed-through from the reverse side of the page. The text is too light to transcribe accurately.]

Ejido la Venta, Mpio. de Villagrán, Gto. JUMAPAV Donacion	
8 Inmueble con superficie de Donacion 6.00.00 hectáreas, Ubicado en el Ejido de la Venta, VILLAGRAN, GTO.	0
9 Superficie de 00-62-10 Centiareas Corralon, Villagran, Gto. Donacion	0
10 Terreno ubicaco al Norte de la Ciudad de Villagrán,Gto. Donacion	0
11 Terreno de 33.099.00 metros cuadrados sobre el Camino a Suchitlan, Ejido de Villagrán	750,000.00
12 Areas de Equipamiento Urbano y Vialidades del Fraccionamiento "Las Villas" (siete Vialidades) Municipio de Villagrán, Gto. Donacion	0
13 Parcela con una superficie de 1-39-32 Hectáreas. Municipio de Villagrán, Gto.	350,000.00
14 Vialidades del Fraccionamiento donacion el Poder Areas de Equipamiento Municipio de Villagrán, Gto.	0
15 Predio Rustico denominado el donacion "Rifle", en la comunidad del Chinaco, Mpio., de Villagrán, Gto.,	0
16 3 Areas de Equipamiento donacion Urbano, 4 areas verdes, 18 Vialidades en Fraccionamiento Praderas de la Venta. Villagran, Gto.	0

1
2
3
4
5
6
7
8
9
10
11
12
13
14
15
16
17
18
19
20
21
22
23
24
25
26
27
28
29
30
31
32
33
34
35
36
37
38
39
40
41
42
43
44
45
46
47
48
49
50
51
52
53
54
55
56
57
58
59
60
61
62
63
64
65
66
67
68
69
70
71
72
73
74
75
76
77
78
79
80
81
82
83
84
85
86
87
88
89
90
91
92
93
94
95
96
97
98
99
100

1
2
3
4
5
6
7
8
9
10
11
12
13
14
15
16
17
18
19
20
21
22
23
24
25
26
27
28
29
30
31
32
33
34
35
36
37
38
39
40
41
42
43
44
45
46
47
48
49
50
51
52
53
54
55
56
57
58
59
60
61
62
63
64
65
66
67
68
69
70
71
72
73
74
75
76
77
78
79
80
81
82
83
84
85
86
87
88
89
90
91
92
93
94
95
96
97
98
99
100

1
2
3
4
5
6
7
8
9
10
11
12
13
14
15
16
17
18
19
20
21
22
23
24
25
26
27
28
29
30
31
32
33
34
35
36
37
38
39
40
41
42
43
44
45
46
47
48
49
50
51
52
53
54
55
56
57
58
59
60
61
62
63
64
65
66
67
68
69
70
71
72
73
74
75
76
77
78
79
80
81
82
83
84
85
86
87
88
89
90
91
92
93
94
95
96
97
98
99
100

17 Areas de Donación en la Comunidad de Sarabia, Mpio. de Villagrán, Gto.	0
18 Lote 10, Manzana 47, Zona 1, Ubicado en Blvd. Luis Donaldo colosio M. México 68 y Blvd. Luis Donaldo Colosio. Nvo. Centro de Salud	13,042,350.75
19 Terreno ubicado en el Ejido del Caracol. Ejido Villas de cortazar Unidad deportiva norte	275,000.00
20 Terreno compuesto por una donacion superficie de 2-5-55-97 Hectareas Deportiva Unideg Municipio de Villagran	0
21 Terreno . Donacion Municipio de Villagran, Gto.	0
22 Parcela correspondiente al Ejido Villa de Cortazar Areas de Equipamiento Urb y Vialidades Villagran, Gto.	540,000.00
23 Terreno correspondiente al Ejido de Villagran Municipio de villagran	450,000.00
24 Terreno propiedad de ferrocarriles Nacionales de Mexico entre kms A-310+530.00 al A-310+570.20 En esquinas de morelos, 5 de mayo y avenida del Explanada del tianguis	557,000.00
25 Areas verdes Cancha de Basquetboll Hidalgo y boulevard Lujs Donaldo Colosio DONACION	0




26 DONACION DE UNA PARTE DE LA PLANTA INDUSTRIAL PROCESADORA DE ALIMENTOS CARRETERA PANAMERICANA KM. CONSTRUCCION DE VIALIDAD Villagran-Corr. Industria	0
27 Terreno para el CECYTEG Camino a Suchitlan	30,000,000.00
28 SOLAR PASO VECINAL Donacion CARRETERA ALTERNA VILLAGRAN - CELAYA	0
29 SOLAR URBANO CON SUPERFICIE DE 5-55-97.90 Has. PARCELA 44 Z-1P-1/1 VILLAGRAN, GTO	7,950,499.70
30 FRACCION DE PARCELA 44 Z-1 P-1/1 DESTINADA PARA EL CENTRO GERONTOLOGICO	537,737.20
31 CAMPOS DEPORTIVOS DONACION EJIDO MEXICANOS	0
32 AREAS DE DONACION PARA EQUIPAMIENTO URBANO Y VIALIDADES FRACCIONAMIENTO "PRIV. REAL DEL PALMAR" DONACION	0
33 5 Vialidades del Fraccionamiento "Arboledas" Villagran, Guanajuato Donacion	709,400.00
34 Areas Verdes, Vialidades y Glorieta del Poligono Industrial Index Villagran, Guanajuato Donacion	0
35 SOLAR URBANO POZO LOTE 10 MANZANA 47 ZONA 1	0

BLVD. L.D.C. Donacion		
36 SOLAR (PARRTE DEL LADO NORTE Y PARTE DEL LADO SUR) KILOMETRO 79.6 TRAMO CELAYA-SALAMANCA PUENTE PEATONAL Donacion		0
37 AREAS VERDES, DE EQUIPAMIENTO Y VIALIDADES FRACC. PUNTA NORTE EJIDO VILLA DE CORTAZAR Donacion		0
38 VILLAGRAN INDUSTRIAL PARK-VIP 1RA ETAPA SAN ANTONIO Y EL PINTOR		111,365.14
39 PANTEON NUEVO EJIDO DE VILLAGRAN		4,100,000.00
40 INMUEBLE EN BOULEVARD LUIS DONALDO COLOSIO M. PONIENTE S/N ESQUINA CON CARRETERA FEDERAL CELAYA SALAMANCA KM	\$	5,905,538.60



C. CARMEN DE LOURDES MIRANDA VARGAS
SINDICO MUNICIPAL



LIC. JESUS EDUARDO ALANIS MOSQUEDA
TESORERO MUNICIPAL



